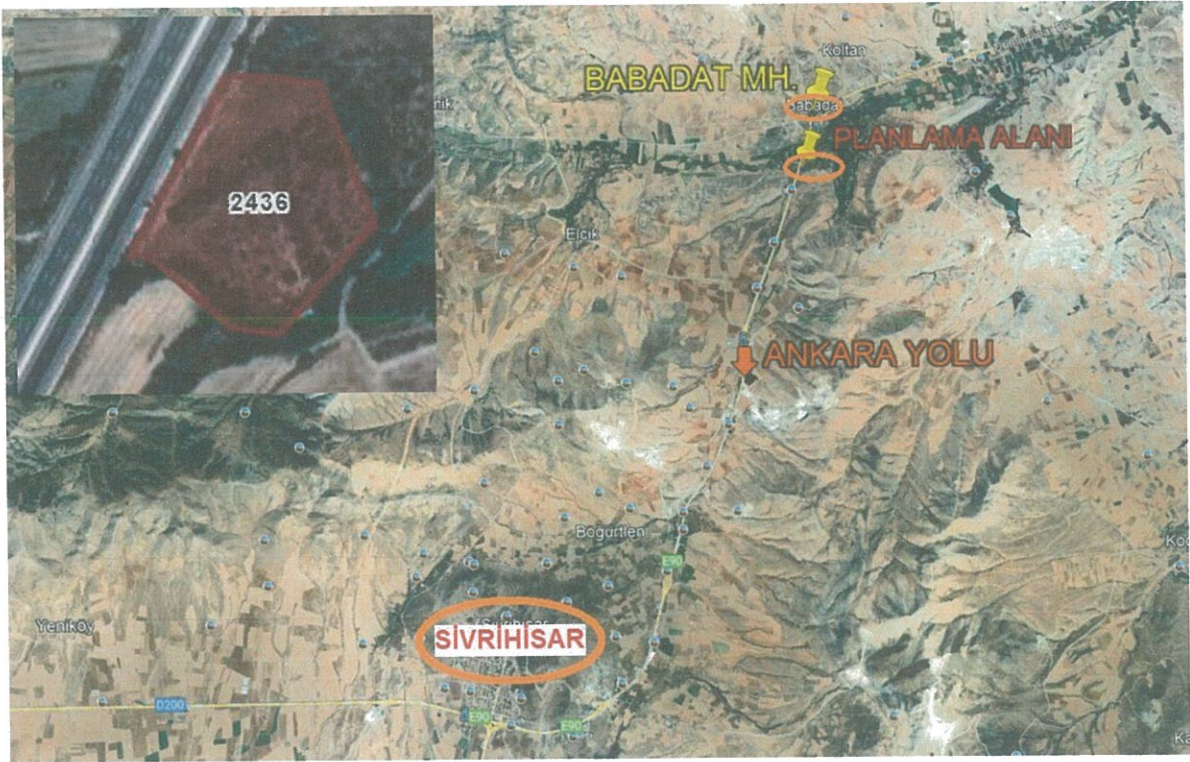


# SİVRİHİSAR İLÇESİ, BABADAT MAHALLESİ, 2436 PARSEL, NAZIM İMAR PLANI AÇIKLAMA RAPORU

## 1. PLANLAMA ALANININ TANIMI

Nazım İmar Planı yapılan alan, Sivrihisar İlçesi, Babadat Mahallesi 2436 parseli kapsayan alan olup 7.466,83 m<sup>2</sup> büyüklüğündedir. Taşınmaz Ahmet Hasçelik'e aittir.

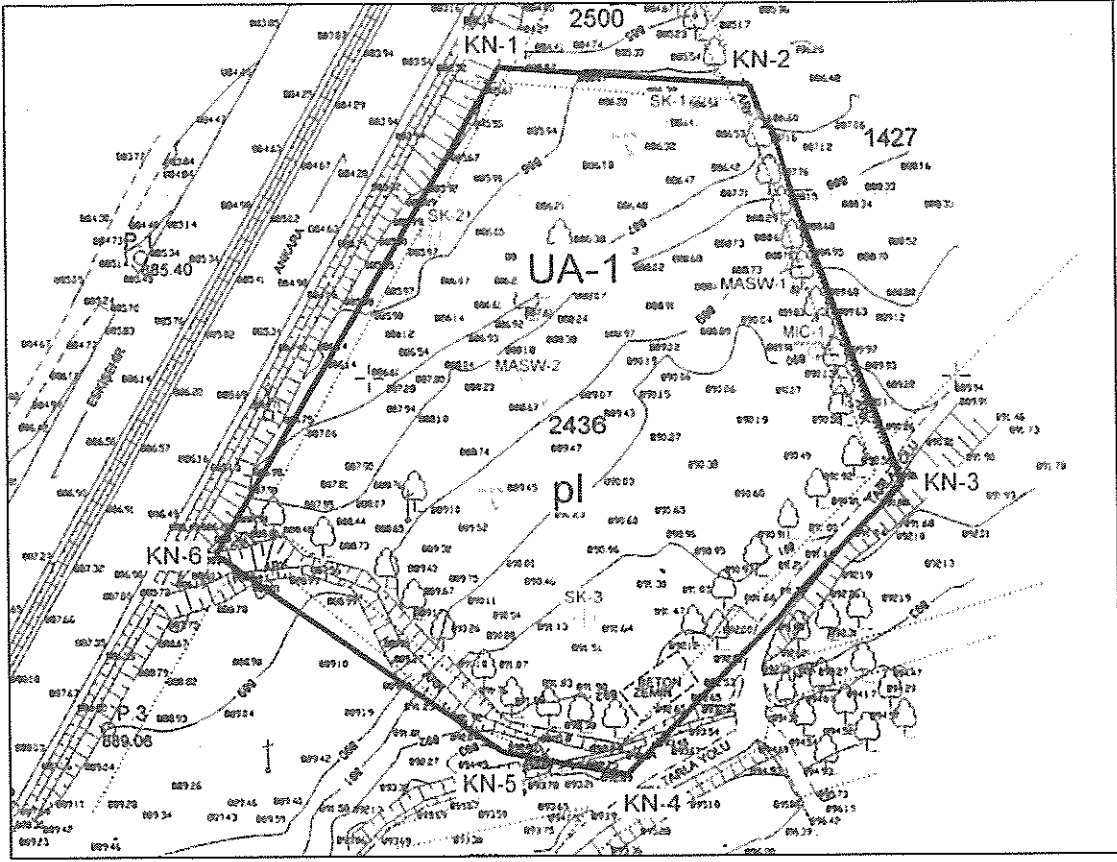
Nazım İmar Planı yapılan alan, Sivrihisar-Babadat Mahalle sınırı içinde, Eskişehir-Ankara Karayolu üzerinde, Sivrihisar merkezine yaklaşık kuş uçuşu 11,24 km mesafede yer almaktadır. Planlama alanı; x:4377230-4377355, y: 381477-381590 koordinatlarında yer almaktadır.



## 2. JEOLJİK YAPI

Alana ait Jeolojik ve Jeoteknik etüt raporu hazırlanarak 10.06.2016 tarihinde Çevre ve Şehircilik Bakanlığı, Eskişehir Çevre ve Şehircilik İl Müdürlüğü tarafından onaylanmıştır. İnceleme alanının tamamında yeraltı suyunun derin, litolojinin uygun olmaması nedeniyle sivilaşma riski söz konusu değildir.

Bu rapora göre Planlama alanı az eğimli bir morfolojiye sahip olup arazi eğimi % 0-10 aralığındadır. Yapılan morfolojik, Jeolojik-yapısal özellikler, Jeofizik, hidrojeolojik, Jeoteknik özellikler (taşınma, sivilaşma, oturma) zeminlerin mühendislik özellikleri, dinamik özellikler ve doğal afet tehlikesi esas alınarak inceleme alanı yerleşime uygunluk açısından inceleme alanının tamamı Uygun Alan UA-1 olarak tanımlanmıştır



### 3.KURUM GÖRÜŞLERİ

Planlama çalışması öncesinde ilgili tüm kurum ve kuruluşlardan gerekli izin ve görüşler alınmış olup planlamaya yansıtılmıştır. Bu kapsamda;

**3.1-Eskişehir Valiliği Çevre ve Şehircilik İl Müdürlüğü'nün 06.10.2021 tarih ve E-80086111-400-1900846 sayılı yazılarında;**

İmar ve Planlama Şube Müdürlüğünce yapılan incelemeye göre; taşınmazın 3621 sayılı Kıyı Kanunu kapsamında kalmadığı ve Bakanlıkça onaylı herhangi bir planlama alanı içinde yer almadığı, yapılacak planlama çalışmasında Büyükşehir Belediye Başkanlığı yetki ve sorumluluğunda olan İlimize ait 1/100.000 ölçekli Çevre Düzeni Planı hükümleri ile 3194 sayılı İmar Kanunu ve ilgili yönetmelik hükümlerine uyulması gerektiği,

-ÇED ve Çevre İzinleri Şube Müdürlüğünce yapılan incelemede söz konusu parselde planlanan imar planı çalışmalarının ÇED Yönetmeliği hükümleri kapsamında yer almadığı, söz konusu taşınmaz üzerinde yapılması planlanan akaryakıt ve servis istasyonu ile ilgili olarak herhangi bir yatırıma başlamadan önce ÇED görüşü alınması gerektiği,

-Tabiat Varlıklarını Koruma Şube Müdürlüğünce yapılan incelemede Alan içinde herhangi bir doğal sit kararına ve tescilli tabiat varlığına rastlanmadığı ve Ö.Ç.K olarak ilan edilen alanın bulunmadığı, ancak söz konusu alanda herhangi bir Korunması Gerekli Tabiat Varlığı unsuruna (tescile aday olabilecek mağara, anıt ağaç, vb.) rastlanması halinde 2863 sayılı

kanunun 4. maddesi gereği herhangi bir müdahalede bulunulmadan Müdürlüğe haber verilmesi gerektiği bildirilmiştir.

-Milli Emlak Müdürlüğünce yapılan incelemeye göre; 2436 parsel için hazırlanacak planın sadece anılan parsel sınırları dahilinde kalması kaydıyla plan yapılmasında sakınca olmadığı, Ancak incelemenin MEOP CBS-TAKPAS) sistemi üzerinde yapıldığı belirtilerek parsel ile ilgili başka hususların olup olmadığı konusunda Sivrihisar Kaymakamlığı'nın (Milli Emlak Şefliği) görüşünün alınması gerektiği bildirilmiştir.

3.2- Sivrihisar Belediye Başkanlığı, İmar ve Şehircilik Müdürlüğü'nün 09.09.2021 tarih ve 87136285.310.99/1341 sayılı yazılarında; söz konusu alan üzerinde "Akaryakıt ve Servis İstasyonu Alanı" amacıyla imar planı yapılmasında bir **sakınca olmadığı** ifade edilmiştir.

3.3- Eskişehir Valiliği, İl Tarım ve Orman Müdürlüğü'nün 22.10.2021 tarih ve E-58889913-230.04.02-3050909 sayılı yazılarında, arazinin tamamının Akaryakıt ve Servis İstasyonu amaçlı kullanımının uygun olduğu, yapılacak tesisin iki yıl içinde tamamlanması ve verilen noter onaylı taahhünameye uyulması gerektiği ifade edilmiştir.

3.4- ESKİ Genel Müdürlüğü'nün 08.09.2021 tarih ve 37647319-310.02-814-6904 sayılı yazılarında; söz konusu alan üzerinde Genel Müdürlüklerine ait **herhangi bir tesislerinin olmadığı** ifade edilmiştir.

3.5- Karayolları Genel Müdürlüğü 4. Bölge Müdürlüğü'nün 11.11.2021 tarih ve e.33216296-175.09/623532 sayılı yazılarında;

İlgili Yerde Karayolları Kamulaştırma sınırı parselin yola cepheli mülkiyet sınırı olduğu, 2918 sayılı Karayolları Trafik Kanununun 18. maddesi gereği çıkarılan Karayolları Kenarında Yapılacak ve Açılacak Tesisler Hakkında Yönetmelik hükümlerine uyulması şartıyla imar planı yapılmasında sakınca olmadığı ifade edilmiştir.

3.6- Tarım ve Orman Bakanlığı, Devlet Su İşleri Genel Müdürlüğü, 3. Bölge Müdürlüğü'nün 06.09.2021 tarih ve E-99762936-754-1533683 sayılı yazılarında: söz konusu parsel üzerinde Akaryakıt ve Servis İstasyonu amaçlı 1/5000 ölçekli nazım imar planı ve 1/1000 ölçekli uygulama imar planı yapılmasında DSİ faaliyetleri açısından bir **engel bulunmadığı** ifade edilmiştir.

3.7-Eskişehir Valiliği, Yatırım İzleme ve Koordinasyon Başkanlığı, Doğal Kaynaklar, Ruhsat ve Kültür Varlıkları Müdürlüğü'nün 10.09.2021 tarih ve E-24498131-045.99-13908 sayılı yazılarında; söz konusu alanda "1A Grubu Maden **Ruhsatı bulunmadığı**" bildirilmiştir.

3.8- Eskişehir Valiliği İl Afet ve Acil Durum Müdürlüğü'nün 07.09.2021 tarih ve E-62535436-045.99-134057 sayılı yazılarında; bahse konu taşınmazı içine alan herhangi bir Afete Maruz Bölge kararı olmadığı, ancak **yapılacak tüm çalışmalarda doğal afet tehlikelerinin göz önünde bulundurulması gerektiği** ifade edilmiştir.

3.9- Eskişehir Valiliği İl Sanayi ve Teknoloji Müdürlüğü'nün. 14.09. 2021 tarih ve E-62732874-451.03-2880075 sayılı yazılarında; söz konusu alanda planlanmış yatırım planlaması bulunmadığı, diğer kurum ve kuruluşların görüşlerinin olumlu olması halinde planlanan Akaryakıt ve Servis İstasyonunun açılması kanun, yönetmelik, genelge ve standartlarla ilgili

yürürlükteki meri mevzuat hükümlerine uygun olması halinde **uygun görüldüğü** ifade edilmiştir.

**3.10-** Eskişehir Valiliği İl Sağlık Müdürlüğü'nün 0609.2021 tarih ve E-90576997-129-694 sayılı yazılarında; Mevzi imar planı yapıldıktan sonra yapılacak tesislerin bitimini müteakip atık sularını "251 Sayılı Lağım Mecrası İnşaatı Mümkün Olmayan Yerlerde Yapılacak Çukurlara Ait Yönetmelik" hükümlerine uygun olarak fosseptiğe bağlanması şartı ile, söz konusu alanda Akaryakıt ve Servis İstasyonu Alanı olarak İmar Planı yapılmasında, **sakınca bulunmadığı** ifade edilmiştir.

**3.11-** Eskişehir Valiliği İl Kültür ve Turizm Müdürlüğü'nün 02.09.2021 tarih ve E-61068116-754-1678205 sayılı yazılarında; söz konusu taşınmazın **2634 sayılı Turizmi Teşvik Kanunu kapsamında ilan edilen "Kızılınler Termal Turizm Merkezi ve Mihalgazi Sakarıhca Termal Turizm Merkezi" sınırları içinde kalmadığı**, Eskişehir Kültür Varlıklarını Koruma Bölge Kurulu Müdürlüğü uzmanlarının görüşleri kesinleşmeden bahse konu taşınmazda herhangi bir inşai faaliyet ve fiziki müdahalede bulunulmaması belirtilmiştir.

**3.12-** Eskişehir Valiliği Ticaret İl Müdürlüğü'nün 09.09.2021 tarih ve E-84578625-045.99-00067103922 sayılı yazılarında; söz konusu taşınmaz ve çevresinde **var olan ve planlanan herhangi bir çalışmanın bulunmadığı** ifade edilmiştir.

**3.13-** Kültür ve Turizm Bakanlığı, Yatırım ve İşletmeler Genel Müdürlüğü'nün 14.10.2021 tarih ve E-35698499-308.99[005]-1748888 sayılı yazılarında; söz konusu alan 2634 sayılı Turizmi Teşvik Kanunu uyarınca ilan edilmiş herhangi bir Turizm Merkezi veya Kültür ve Turizm Koruma ve Geliştirme Bölgesi sınırları içerisinde kalmadığı, anılan alanda Genel Müdürlük'çe yürütülen bir **çalışma bulunmadığı** bildirilmiştir.

**3.14-** Milli Savunma Bakanlığı, Lojistik Genel Müdürlüğü, Eskişehir İnşaat Emlak Bölge Başkanlığı'nın 11.10.2021 tarih ve E-40190188-754-648716 sayılı yazılarında; bahse konu alanda, Askeri Alan, Askeri Yasak ve Güvenlik Bölgeleri ile NATO Akaryakıt Boru Hattı bulunmadığı, Sivrihisar Hava Meydan Komutanlığı sorumluluk ve etkisindeki Askeri Havaalanı Mania planı dışında kaldığı, **talep konusu planların yapımında sakınca bulunmadığı** ifade edilmiştir.

**3.15-** Orman Genel Müdürlüğü, Eskişehir Orman Bölge Müdürlüğü, Mihalıççık Orman İşletme Müdürlüğü'nün 24.11.2021 tarih ve E-42211194-265.99-2841573 sayılı yazılarında; söz konusu taşınmaz üzerinde orman örtüsü bulunmadığı ve orman vasfında olmadığı tespit edilmiş olduğundan 2436 parsel nolu taşınmazda Akaryakıt ve Servis İstasyonu yapılmasında, **sakınca bulunmadığı** ifade edilmiştir.

**3.16-** Enerji ve Tabii Kaynaklar Bakanlığı, Strateji Geliştirme Başkanlığı'nın 29.09.2021 tarih ve E-58336634-045.99-81483 sayılı yazılarında; Enerji İşleri Genel Müdürlüğüne söz konusu alanda RES ve GES tesisi kurmak için lisanslı ve/veya lisansız elektrik enerjisi üretim faaliyeti için herhangi bir teknik değerlendirme raporu düzenlenmediği bildirilmiş ayrıca bağlı kuruluşların görüşlerine yer verilmiştir.

Türkiye Kömür İşletmeleri Kurumu Genel Müdürlüğü, Etüt Proje ve Tesis Daire Başkanlığının E-88037046-045.99-3528829 sayılı yazılarında belirtilen sahada Kurumlarına ait ruhsat sahası bulunmadığı ifade edilmiştir.

Türkiye Petrolleri Anonim Ortaklığı Genel Müdürlüğü'nün E-21444380-756.99[756.99] sayılı yazılarında; belirtilen sahada Kurumlarına ait herhangi bir yatırım bulunmadığı ifade edilmiştir. Eti Maden İşletmeleri Genel Müdürlüğü, Üretim ve Koordinasyon Dairesi Başkanlığı'nın 10.09.2021 tarih ve E-43278264-110.99-62336 sayılı yazılarında; Teşekküllerine ait ruhsatlı maden sahası bulunmadığı tespit edildiği ifade edilmiştir.

Diğer kurum ve kuruluşların görüşleri ayrıca değerlendirilmiştir.

**3.17-** Enerji ve Tabii Kaynakları Bakanlığı, Maden ve Petrol İşleri Genel Müdürlüğü, Özel Alanlar ve Harita Dairesi Başkanlığı'nın 20.09.2021 tarih ve E-91714819-101.27.00.00-2021286559 sayılı yazılarında; Genel Müdürlüğümüz sistem kayıtlarında 17.09.2021 tarihinde yapılan alan sorgulamasında, proje alanı ile S.888804519 (ER:3326974) sayılı Jeotermal Kaynaklar ve Mineralli Sular arama ruhsat sahasının bulunduğu, ancak proje alanı ile girişimli ve yürürlükte olan herhangi bir maden ruhsat sahası hakkının bulunmadığı tespit edildiğinden 0.75 hektarlık alan sınırları içinde projenin gerçekleştirilmesinde **sakinca bulunmadığına** karar verildiği iletilmiştir.

**3.18-** Enerji ve Tabii Kaynakları Bakanlığı, Maden Tetkik Arama Genel Müdürlüğü, Jeoloji Etütleri Daire Başkanlığı'nın 15.09.2021 tarih ve E-65116061-045.01-146398 sayılı yazılarında; söz konusu alanda Kuruluşlarının çalışmaları açısından engel teşkil edecek herhangi bir **husus bulunmadığı** ifade edilmiştir.

**3.19-** TEDAŞ Genel Müdürlüğü, 15. Bölge Müdürlüğü'nün 21.09.2021 tarih ve E-26041416-752.99-179994 sayılı yazılarında; söz konusu taşınmaz üzerinde Bölge Müdürlüklerine ait mevcut veya planlanan herhangi bir elektrik tesisi olmadığı, söz konusu Akaryakıt ve Servis İstasyonu Alanı amaçlı İmar Planı yapılmasında, Bölge Müdürlüğü açısından **sakinca bulunmadığı** ifade edilmiştir.

**3.20-** BOTAŞ'ın 10.09.2021 tarih ve 26106802-622.02-E.2437471/29289 sayılı yazılarında; söz konusu alanda mevcut yada planlanan **boru hattı ve tesis bulunmadığı** ifade edilmiştir.

**3.21-** TEİAŞ Genel Müdürlüğü, 6. Bölge Müdürlüğü, Tesis ve Kontrol Müdürlüğü, Emlak ve Kamulaştırma Başmühendisliği'nin 07.09.2021 tarih ve E-80003487-754-8264287 sayılı yazılarında; söz konusu alanda işletme ve bakım sorumluluğunda tesislerinin bulunmadığını ilgili alanda "Akaryakıt ve Servis İstasyonu Alanı" amacıyla imar planı yapılmasında bir **sakinca bulunmadığı** ifade edilmiştir.

**3.22-** Elektrik Üretim A.Ş. Genel Müdürlüğü, Yapım İşleri Daire Başkanlığı'nın 27.10.2021 tarih ve E-41665019-754-432549 sayılı yazılarında; söz konusu alanda herhangi tesis, plan yada projelerinin bulunmadığından görüşlerinin bulunmadığı ifade edilmiştir.

**3.23-** Kültür ve Turizm Bakanlığı, Vakıflar Genel Müdürlüğü, Kütahya Vakıflar Bölge Müdürlüğü'nün 15.10.2021 tarih ve E- 42909868-170.01-[170.01]-131848 sayılı yazılarında; söz konusu alanda mülkiyeti Vakıflar Genel Müdürlüğü veya Vakıflar Genel Müdürlüğü idaresindeki mazbut vakıflara ait taşınmaz bulunmadığından İdaremizce **sakinca bulunmamaktadır** denilmektedir.

**3.24-** Kültür ve Turizm Bakanlığı, Kültür Varlıkları ve Müzeler Genel Müdürlüğü, Eskişehir Kültür Varlıklarını Koruma Bölge Kurulu Müdürlüğü'nün 05.09.2021 tarih ve E-42244183-

169.09.99-1682064 sayılı yazılarında bahse konu alanda yerinde inceleme yapıldığı ve yüzeyde herhangi bir korunması gerekli kültür varlığına rastlanılmadığı, alanda yapılacak uygulamalar sırasında herhangi bir korunması gerekli kültür varlığına rastlanması halinde 2863 sayılı kanunun Haber Verme Zorunluluğu başlıklı 4. maddesi hükmü uyarınca en yakın müze müdürlüğüne veya mülki İdare Amirliğine haber verilmesi koşuluyla söz konusu alanda inşaat yapılması talebinin ilgili idarelerce değerlendirilmesi gerektiği ifade edilmiştir.

**3.25-** Türk Telekomünikasyon A.Ş.'nin 2110.2021 tarih ve TT.01105538-575.03.01.03-167595 sayılı yazılarında; belirtilen parsel üzerinde yer altı güzergahlarının bulunmadığı ifade edilmiştir.

**3.26-** Osmangazi Elektrik Dağıtım A.Ş.'nin 16.09.2021 tarih ve 226105 sayılı yazılarında; söz konusu parseller üzerinde kendilerine ait mevcut ve planlanan herhangi bir tesisin bulunmadığı, ; Akaryakıt ve Servis İstasyonu yapılması amacıyla 1/5000 ölçekli Nazım İmar Planı ve 1/1000 ölçekli Uygulama İmar Planı hazırlanmasında **sakınca bulunmadığı** ifade edilmiştir.

**3.27-**TCDD İşletmesi Genel Müdürlüğü TCDD 2. Bölge Müdürlüğü, Emlak Servis Müdürlüğü'nün 30.09.2021 tarih ve E-25552722-754-285430 sayılı yazılarında; söz konusu alana isabet eden **herhangi bir projelerinin bulunmadığı** ifade edilmiştir.

**3.28-**Tarım ve Orman Bakanlığı 5.Bölge Müdürlüğü'nün 08.09.2021 tarih ve E-96378824-045.01-2599461 sayılı yazılarında; söz konusu alanın 2873 sayılı Milli Parklar Kanununun ve 4915 sayılı Kara Avcılığı Kanunu kapsamında "Korunan alan" olarak belirlenen alanlardan ve Sulak Alanların Korunması Yönetmeliği kapsamında kalan alanlar içinde olmadığı tespit edilmiş olup görüş talep edilen alanda bahse konu İmar Planı çalışmasının yapılmasında **bir sakınca bulunmadığı** ifade edilmiştir.

**3.29-**Ulaştırma ve Altyapı Bakanlığı, Sivil Havacılık Genel Müdürlüğü, Hava Alanları Daire Başkanlığı'nın 01.10.2021 tarih ve E-46715750-105.03[026]-716540 sayılı yazılarında, talebe konu alanın sivil hava ulaşımına açık havaalanları mania planları sınırları dışında kaldığı, bu ve müteakip süreçteki benzer taleplerin 14.05.2020 tarih ve 46715750-105.03-E.4447 sayılı yazıları kapsamında işlem yapılması bildirilmiştir.

Bahsi geçen yazıda, Ülkemiz içerisinde yer alan sivil hava ulaşımına açık hava alanlarının mania planlarının oluşturularak tüm ilgili kurum ve kuruluşlara dağıtıldığı, mania Planlarının dağıtımından sonra oluşacak yeni yapılaşmaların kontrolü ve yapılacak imar düzenlemelerinin imar planı yapmaya yetkili kurum ve/kuruluşların sorumluluğunda olduğu belirtilmiştir.

**3.30-** DHMİ Genel Müdürlüğü Elektronik Dairesi Başkanlığı'nın 06.09.2021 tarih ve E-44334596-045.01-65693 sayılı yazılarında; söz konusu projenin AİP'de ilan edilmiş, standart aletli kalkış ve geliş usulleri ile Kuruluşun sorumluluğunda bulunan CNS Elektronik Sistemleri açısından olumsuz etkisinin olmayacağı ifade edilmiştir

**3.31-** TANAP 'ın 03.09.2021 tarih ve TANAP-TNP-LET-NGS-4644 sayılı yazılarında; bahse konu parsellerin TANAP boru hattı güzergahına yaklaşık 2 km mesafede olduğu, bu kapsamda söz konusu Planlama çalışmasının yapılmasında **sakınca bulunmadığı** ifade edilmiştir.

3.32-Sebat Proje Müh. Müşavirlik ve Tic. Ltd. A.Ş.'nin 14.09.2021 tarih ve ITE/SBT/02/1663 sayılı yazılarında; söz konusu parselin, 2x250 m'lik ITE Doğal Gaz Boru Hattı ÇED koridorunun dışında kaldığı ifade edilmiştir.

3.33-ESGAZ'ın 06.09.2021 tarih 09.09.2021-2021GDN1800 sayılı yazılarında; söz konusu alanda doğalgaz hattı ve planlanan yatırım projelerinin bulunmadığı, taşınmazlar üzerinde İmar Planı yapılmasında sakınca bulunmadığı ifade edilmiştir.

#### 4. MEVCUT İMAR PLANI

Nazım İmar Planı hazırlanan alana ait onaylı 1/5000 ölçekli Nazım İmar Planı bulunmamaktadır.

#### 5. TEKLİF İMAR PLANI KARARLARI

Sivrihisar İlçesi, Babadat Mahallesi 2436 parseli kapsayan planlama alanı yaklaşık 7.466,83 m<sup>2</sup>'dir. Söz konusu alan; Akaryakıt Servis İstasyonu Alanı olarak planlanmıştır.

#### 6. PLAN NOTLARI:

1- Bu Plan Ve Plan Notlarında Belirtilmeyen Hususlarda 3194 Sayılı İmar Kanunu ve ilgili yönetmelikleri ile diğer mevzuat hükümlerine uyulacaktır.

2- Çevre ve Şehircilik Bakanlığı, Eskişehir Çevre ve Şehircilik İl Müdürlüğü tarafından 10.06.2016 tarihinde onaylanan İmar Planına Esas Jeolojik ve Jeofizik Etüt raporuna uyulacaktır.

3- Karayolları Kenarında Yapılacak Tesislerde "Karayolları Trafik Kanunu Ve Karayolları Kenarında Yapılacak Ve Açılacak Tesisler Hakkında Yönetmelik hükümlerine uyulacaktır.

4- 2872 Sayılı Çevre Kanunu Ve Bağlı Yönetmeliklerine uyulacaktır.

5- Akaryakıt ve Servis İstasyonu otopark ihtiyacı kendi parseli içinde karşılanacak olup, otopark ve servis giriş-çıkış yolları vaziyet planında düzenlenecektir.

6- Petrol Piyasası Kanunu Ve İlgili Yönetmelik hükümleri ile Akaryakıt ve Servis İstasyonlarının Kurulması ve İşletilmesi ile ilgili mevzuat hükümlerine uyulacaktır.

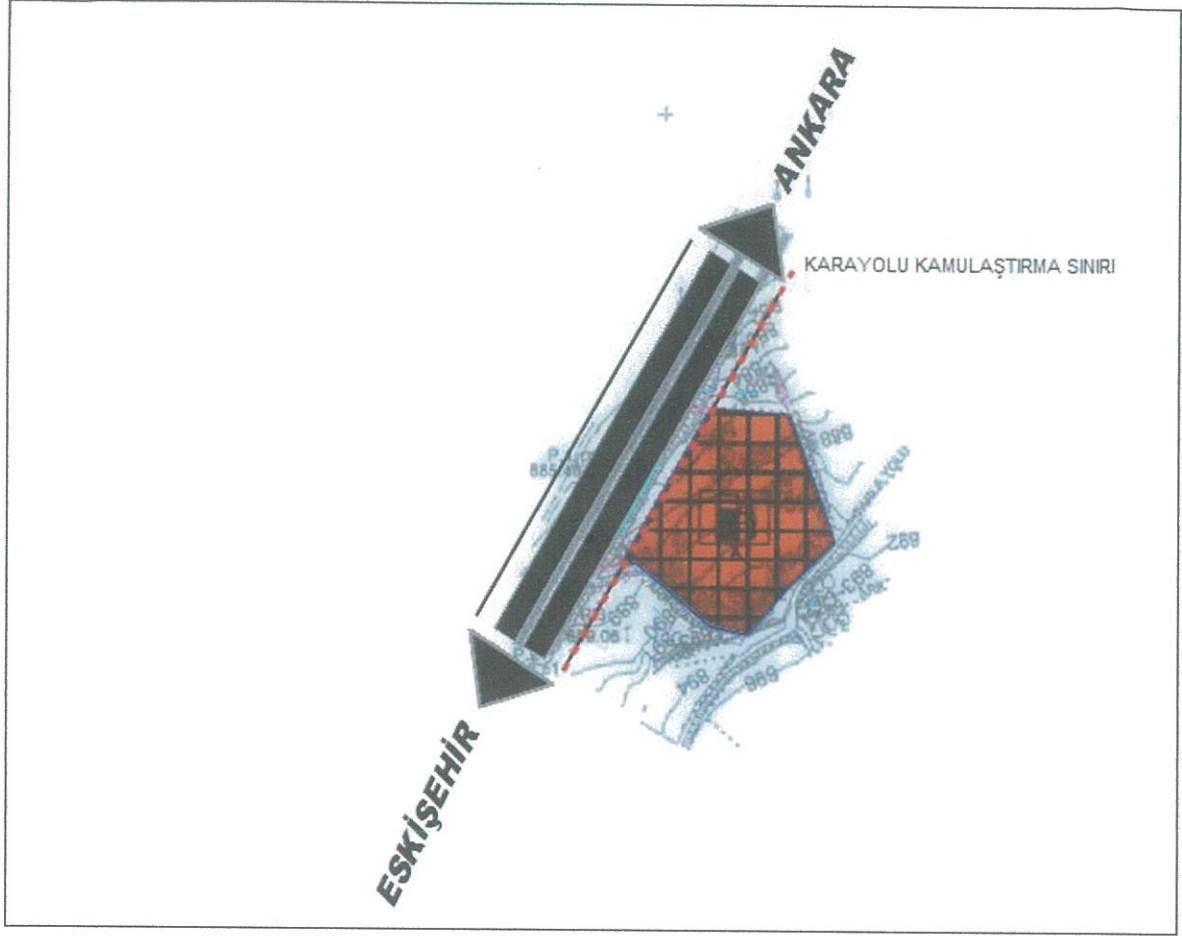
7- Afet Bölgelerinde Yapılacak Yapılar Hakkında Yönetmelik Hükümlerine Uyulacaktır.

8- 251 Sayılı Lağım Mecrası İnşaatı Mümkün Olmayan Yerlerde Yapılacak Çukurlara Ait Yönetmelik" hükümlerine uyulacaktır.

9- İlgili Alanda Uygulama Esnasında Korunması Gerekli Kültür Varlığı rastlanması halinde 2863 sayılı kanunun haber verme zorunluluğu 4. maddesi hükmünce gerekli mercilere haber verilecektir.

10-İl Tarım ve Orman Müdürlüğü'nün 22.10.2021 tarih ve E-58889913-230.04.02-3050909 sayılı yazı eki Taahhütname ve Toprak Koruma Projesine Uyulacaktır.

11- 1/1000 Ölçekli Uygulama İmar Planı onaylanmadan uygulama yapılamaz.



Yukarıdaki açıklamalar doğrultusunda, Nazım imar planı teklifi yasal mevzuata uygun olarak tarafımda hazırlanmıştır.

**Nihal KARAAĞAÇ**

Şehir ve Bölge Plancısı  
Kıbrıs Şehitleri Cd. PTT Çıkmaı Sk.  
Yasin İş Merkezi No:2 Kat:3 D:310  
Tel:0543 795 2668 ESKİŞEHİR  
Eskişehir V.D. Bşk./208 733 52044